

Note : Toutes les distances des structures aux limites de propriété ont été prises au revêtement.

### CERTIFICAT DE LOCALISATION

À la demande de : MONSIEUR GÉRALD ANCTIL  
 Pour fin de : TRANSACTION IMMOBILIÈRE  
 Propriétaire(s) : MADAME LOUISE CLAVEAU  
 MONSIEUR GÉRALD ANCTIL  
 Cadastre : DU QUÉBEC  
 Municipalité(s) : VILLE DE MONT-JOLI  
 Circonscription foncière : RIMOUSKI  
 Lot(s) : 4 072 255





Préparé à RIMOUSKI, le 16 NOVEMBRE 2018

Dossier : 14463

*[Signature]*  
 MICHEL ASSELIN  
 Arpenteur-géomètre

Minute : 12952

Zone(s) : 505 (HBF)  
 Publicité(s) : 273 533  
 Recherches : 8 NOVEMBRE 2018  
 Levé(s) : 12 OCTOBRE 2018  
 Échelle : 1 : 250  
 Système de mesure : MÉTRIQUE  
 Dessiné par : V.J.

**LÉGENDE**  
 Ligne électrique et/ou téléphonique :   
 Poteau électrique et/ou téléphonique : ●  
 Hauban :   
 Haie :   
 Clôture : 

Copie conforme à l'original  
 Rimouski, le 16 novembre 2018  
 Par : *[Signature]*  
 Michel Asselin, a.-g.

**Asselin & Asselin**  
 arpenteurs-géomètres  
 395 boulevard Jessop, 3e étage  
 Rimouski (Québec) G5L 1M9  
 Téléphone : 418-724-7447  
 Téléphone : 1-855-432-8276  
 Télécopieur : 418-725-4779  
 asselin.asselin@topocom.com